



Kiszelovics Ildikó
vezető településtervező
5000 Szolnok, Karczag L. út 11. I/11.
Iroda: 5000 Szolnok, Szántó krt. 52. II/5
Tel/fax: 56/343-279

Sz.: 1/2016.

KUNMADARAS NAGYKÖZSÉG

HELYI ÉRTÉKVÉDELMI VIZSGÁLAT



Szolnok, 2016. április hó

ALÁÍRÓLAP

Kunmadaras nagyközség helyi értékvédelmi vizsgálatához

Készítette:



.....
Kiszelovics Ildikó
Településmérnök, városépítési,
városgazdasági szakmérnök
TT-1-16-0238/2005

TARTALOMJEGYZÉK

- Bevezetés
- Kunmadaras természeti elhelyezkedése
- Kunmadaras története
- Településszerkezet, településszerkezeti fejlődés
- Településképi, építészeti értékek
- Művi értékek: - országosan védett
 - helyi védett és védelemre tervezett
- Természeti értékek: - országosan védett
 - helyi védett és védelemre tervezett
- Helyi értékek típusai
- Értékek jegyzéke (kataszterben rögzítve)

Bevezetés

A helyi védelem kiterjedhet emberi tevékenység során létrehozott (művi), illetve az emberi tevékenység során hasznosított (természeti) elemekre, amelyek történelmi, kultúrtörténeti vagy esztétikai szempontból a helyi közösség számára jelentőssé váltak, ugyanakkor nem állnak sem műemlékvédelmi, sem természetvédelmi oltalom alatt.

Ezek a fent nevezett értékes, helyi elemek országsszerte nagyobb mértékben válnak a településfejlesztés és az intenzív gazdálkodás eszközzé, – egyéb esetekben a nemtörődőség – áldozataivá.

Számbavételük, leírásuk és megőrzésükre vonatkozó javaslatok kidolgozása csökkenti veszélyeztetettségüket, hozzájárulhat pusztulásuk megelőzéséhez.

A helyi értékvédelmi vizsgálati munkarész a helyi védelem alá helyezésről szóló önkormányzati rendelet szakmai megalapozására szolgál.

A tervezett helyi védelmek biztosítása az önkormányzat mindenkori lehetőségének (anyagi, helyi joggyakorlási, stb.) függvénye.

Az önkormányzat ezen vizsgálat javaslata alapján egészíti ki önálló értékvédelmi rendeletét, amelyben rögzíti a védelemre érdemes művi objektumokat, a vonatkozó jogszabályok figyelembevételével.

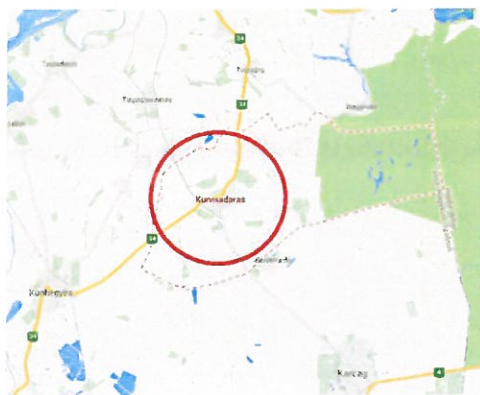
Kunmadaras természeti elhelyezkedése

Kunmadaras Jász – Nagykun – Szolnok megye keleti részén, a történelmi Nagykunság északi szegletében, nem messze a Hortobágytól található.

A legközelebbi városok: Kunhegyes és Karcag távolsága 14 illetve 16 km, Tiszafüred pedig 21 km – re fekszik a településtől.

Szolnoktól a 4 sz. és 34 sz. főközlekedési utakról közelíthető meg 74 km távolságban.

A Karcag – Tiszafüredi vasútvonal révén kapcsolódik be az országos vasúti közlekedési rendszerbe.



A település igazgatási területének szomszédjai:

- Északon: Nagyiván, Tiszaörs, Tiszaszentimre
- Keleten: Nádudvar (Hajdú – Bihar Megye)
- Délen: Karcag (Berekfürdő), Kunhegyes
- Nyugaton: Abádszalók, Tomajmonostora

Kunmadaras Jász – Nagykun Szolnok Megye keleti részén, a Tiszafüred – Kunhegyesi sík nevezetű kistájon helyezkedik el.

A település igazgatási területe: 153,64 km².

A kistáj Hajdú-Bihar és Jász - Nagykun - Szolnok megye területén helyezkedik el. Területe 900 km².

Magyarország kistáj kataszterében azonosító száma: 1.7.21

Domborzati adatok:

A kistáj 87 és 98 m közötti tengerszintfeletti magasságú, fluviálisan átmozgatott lösziszapos üledékekkel fedett egykori hordalékkúp síkság.

A felszín legnagyobb része alacsonyártéri és ármentes síkság. A felszínbe némi változatosságot az ÉÉNy – DDK-i csapású, löszös homokkal fedett buckák visznek. Ezek Tiszafüred - Kunmadaras, Tiszaszentimre - Abádszalók - Kunhegyes között fordulnak elő. A garmadák magassága 2-5 m. A Tisza holocén kori többszöri mederváltozásának emlékei a különböző feltöltődöttségi állapotban levő morotvák.

Földtani adottságok:

A kistájon csak pleisztocén végi és holocén üledékek vannak a felszínen. Legidősebb képződmény a felsőpleisztocén (későglaciális) futóhomok, amelyet 0,5 - 2 m vastag homokos lösz fed. Ény - on az újholocén öntésképződmények a jellemzők (iszap, iszapos homok, agyag), a buckaközi mélyedéseket lápi agyagok töltik ki. Legnagyobb területet az egykori hordalékkúpra (ezt az Északi-középhegységből érkező patakok építették) települt lösziszapos képződmények foglalják el. A holocén folyamán a Tisza jórészt az egész kistájat bekalandozta, és a homokbuckákat letarolta s a löszös képződményeket sok helyen áttelepítette. Hasznosítható nyersanyagai közül a tiszafüredi, kunmadarasi téglagyag (3 Mm³) és a tiszafüredi, egyeki homokelőfordulások (0,2 Mm³) emelhetők ki.

Éghajlat:

Mérsékelt meleg-száraz éghajlatú terület.

Az évi napfénytartam 1950 és 2000 óra között változik, úgy, hogy a DNy-i részek élvezik a több napsütést. A nyári időszakban kb. 800, télen 180-190 órán át süt a Nap átlagosan.

Az évi középhőmérséklet É-on 9,8 - 9,9 °C, D-en ennél magasabb, 10,0 - 10,2 °C. A vegetációs időszak átlagos hőmérséklete 17,0 °C. Ápr. 10 után már 10 °C fölött van a napi középhőmérséklet.

A legmelegebb nyári napok hőmérsékleteinek átlaga Ény - on 34,7 °C, máshol 35,0 °C körül van; a téli leghidegebb minimumok átlaga pedig -17,5 °C.

A csapadék évi összege 520 és 550 mm közötti, de a középső területen (Kunmadaras térsége és attól D-re) kevéssel meghaladja az 550 mm-t.

A vegetációs időszak csapadéka 320-330 mm. Az egy nap alatt lehullott legtöbb csapadék 114 mm (Abádszalók). A hótakarós napok átlagos száma 33-34, az átlagos maximális hóvastagság 15-16 cm.

Az ariditási index 1,28 - 1,35, a középső vidéken 1,25 körül alakul.

Leggyakoribb szélirány az ÉK-i, utána a Ny-i és DNy-i következik, s az átlagos szélesség 2,5 m / s körüli.

Vízrajz:

Önálló vízfolyás nélküli terület, csak belvízcsatornái vannak, amelyek részben a Tisza, részben a Hortobágy-Berettyó felé vezetnek. Az egész területet harántolja a Kiskörei-tározóból induló Nagykunsági-főcsatorna. Szélsőségesen száraz, gyér lefolyású, erősen vízhiányos terület.

$$L_f = 0,5 \text{ l/s. km}^2;$$

$$L_t = 3\%$$

$$V_h = 150 \text{ nm/év}$$

Sajnos a csatornák vízjárásáról nincsenek adatok. Ezek vízvezetését mesterségesen irányítják a befogadók vízállása szerint. Vízbő időszak a hóolvadáson túl igen kevésszer adódik, kivéve a csapadékos éveket. Vizük általában II. osztályú. A nagykunsági-főcsatornával kapcsolatban a belvízrendszer egyes csatornáit öntözésre is átalakították. A belvízi csatornahálózat hossza meghaladja a 300 km-t.

Számos (22) tavának nagyobb része mesterséges halastó és tározó (15), 1045 ha összfelülettel. A talajvíz Kunhegyestől Ny-ra 4-6 m között, K-re 2 m felett, máshol 2-4 m között áll. Mennyisége nem számottevő. A keménysége is csak a D-i tájrészen nagyobb, ahol gyakran a 45 nk^0 - ot is meghaladja, míg É-on csak $25-35 \text{ nk}^0$ között van.

A rétegvíz mennyisége 1 - $1,5 \text{ l/s. km}^2$ között van. A számos artézi kút átlagos mélysége 100-200 m közötti, vízhozamuk pedig mérsékelt, 100 l/p. alatti. De a nagyobb mélységekből jelentős vízhozamok is nyerhetők. A sok hévizes kútból jelentősebbek: Berekfürdő (Karcag; 55°C , nátriumkloridos, jódos, brómos gyógyvíz), Kunhegyes (58°C), Kunmadaras (60°C), Tiszafüred (48°C), Tiszaörs (51°C), Tiszaroff (51°C) hévizei.

A nagykunsági-főcsatorna $22,5 \text{ m}^3/\text{s}$ vízhozammal enyhíti a vízhiányt, főleg öntözése révén.

Növényzet:

A kistáj növényföldrajzi vonatkozásában az Alföld flóraidék (Eupannonicum) Tiszántúli flórajrásának része. A jellegzetesebb potenciális erdőtársulások a fűz ligeterdők, a tölgy-kóris - szil ligeterdők, a sziki tölgyesek és a tatárjuharos lösztölgyesek. A sziki rétek számos helyen fellelhetők.

Felbukkan a sziki saláta, a réti őszirózsa, a villás boglárka, stb.

Az erdészeti hasznosított területeken elsődlegesen fiatalok, lágylombos erdők találhatók. A mezőgazdasági területhasznosítás főnövényei a búza ($20-35 \text{ q/ha}$), az őszi árpa ($20-25 \text{ q/ha}$), a kukorica ($35-70 \text{ q/ha}$) és a rizs ($10-25 \text{ q/ha}$).

Talajok:

A talajtakaró tarka. A tizenegy talajtípus közül a löszön kialakult, mezőgazdaságilag is hasznosítható csernozjom jellegű homoktalajok foltjai összesen 6%-ot, az alföldi mészlepedékes csernozjomok 1% - ot, a nagyobb összefüggő területeket borító réti csernozjomok 26% - ot tesznek ki.

A kistáj területének 51%-át öt szikes talajtípus borítja. A mélyben sós és mélyben szolonyeces réti csernozjomok 9 ill. 3%-nyi területet borítanak és még lényegében kedvező adottságúak. Igen jelentős (18%), főként a hortobágyi területtel határosan, a réti szolonyecsek kiterjedése. Az igen gyenge termékenységű sztyepesedő réti szolonyecsek ugyancsak kiterjedtek (18%). A kedvezőbb termékenységű szolonyeces réti talajok 3%-os területi részarányal fordulnak elő. E két talajtípuson a mezőgazdasági termelés csak melioratív talajjavítással folytatható, ill. tartható fenn. A kistáj mezőgazdasági hasznosíthatóságát a szikesség korlátozza.

Tájtípológiai összefoglalás:

Mérsékelt meleg, száraz éghajlat mellett igen nagy a terület vízhiánya. A területet két nagyobb tájtípusra és egy azokat színező, a homokos folyóhátakra korlátozódó típusra oszthatjuk.

A kistáj K-i fele valamivel egységesebb felszínű, de holtmedrekkel tagolt magasártéri síkság, amelynek réti, réti öntés és termőképesebb szikes talajai a talajvíz állásának a hatását tükrözik. Ahol a felszín valamivel magasabb, a réti csernozjom is megjelenik. Valamennyi felsorolt talajtípus fő hasznosítási formája a szántóföld, de az időszakosan nedves laposokban a rétek és legelők is elterjedtek. Az erdők főleg telepített akácokból és itt-ott lösz- és sziki tölgyes csoportokból állnak. A kultúrshyep jelleg meghatározó. A táj vízhiányát enyhíti, a termelés biztonságát szolgálja a Nagykunsági-főcsatornára támaszkodó öntözörendszer kiépülése.

Kunmadaras története

Kunmadaras nevét tekintve kéttagú szóösszetétel:

a, Kun - : Vö. bevezető

b, - madaras: személynév eredetű földrajzi név.

Nevét első ismert birtokosáról, a Madaras nevű családról kapta.

Nevének története az alábbiak szerint alakult:

1391: Madaras (ASZT.I); 1439: Madoras (uo.); 1535: Kunde Madaras

(uo.); 1557: Madarász (uo.); 1618: Modoros (uo.); 1799, 1808, 1836-1863,

1882-1900: Madaras; 1773, 1786, 1828: Madarász; 1873: Madaras (Kun-);

1882: Nagy - Kun - Madaras; 1895: Jász - Nagy - Kun - Madaras; 1901-: Kunmadaras.

Mai köznyelvi használata: Madaras.

A település határában több helyről is előkerültek bronzkori, illetve római kori leletek, sőt a szármataék letelepedése is feltételezhető a környéken.

Honfoglalás kori sírokat is feltártak már Kunmadaras határában.

A környék az árpád-korban feltehetően az Aba, az Örs és a Bors nemzetségek szállásterülete lehetett, ám az üllő és a Tomaj nemzetség birtokai is ezen a részen feküdhettek.

A középkorban több, ma már elpusztult falu volt Kunmadaras mai határában, így például Üllő, Gergely, Gacsa.

Amikor a kunokat betelepítették, az Olas nemzetség költözött Kunmadaras környékére: ők alapítottak Madarason kívül Fábián-Sebestyént, mely később elpusztult.

A betelepített kunok és a Tomaj nemzetség között hosszú ideig folytak a birtokjogi küzdelmek, melynek 1391-ben Madaras György, Aba nemzetségbeli jászkapitány birtokba helyezése vetett véget.

A Jászkiséren lakó kapitány kapta meg a mai madarasi határ északi részét, s ezzel a kunok javára dőlt el a birtoklásjogi vita.

A XV. Század közepén ugyan néhány évig Pohárnok István is birtokossá vált, s 1446-ban újra a kun kapitányok bíraskodása alá helyezték a települést.

Története Madaras György jászkunkapitány birtokba helyezésével kezdődött a XIV.- XV. század fordulóján. A letelepedett őslakosság nomád állattenyésztéssel foglalkozott és pásztortársadalomban élt. A letelepedést elsősorban gazdasági tényezők tették elkerülhetetlenné, amely akkor igen nagy ellenállásba ütközött.

A társadalmi fejlődés menetét azonban csak késlelteti tudták ellenállásukkal, de a feudalista társadalom kialakulását nem tudták megakadályozni. Madaras György, mint szálláskapitány irányította a falu életét és gazdálkodását.

Mátyás király idejében már Madarast Kolbászszerkezethez tartozó kun településként tartják számon.

1567-ben az egri vár összeírói 21 telkes jobbágyot, 5 zsellért és 3 kapitányt találtak a faluban, ami arra utal, hogy itt is a kunoknál szokásos katonai mintára szerveződött a helyi társadalom. Szolnok eleste (1552) után a török közigazgatási besorolás szerint mindkét település a szolnoki várhoz tartozik. 1571-ben Madarason 26 házat, Fábián-Sebestyénben 20 házat és 1 templomot említ az összeíró.

Egy évvel később Madarason 29 telkes jobbágyot és 5 zsellért írtak össze.

A XVI. Század legvégén kezdődő tizenöt éves háború során több környékbeli település is elpusztult, ám Madaras minden bizonnyal kisebb veszteséggel vészelte át ezt az időszakot, hisz laposokkal, vízborította területekkel körülvéve aránylag védett helyen települt, sőt a mocsárvilág még a menekülésnek is kedvezett.

1602-ben Madaras a túri református egyházmegye nyilvántartásában szerepel, tehát lakott hely volt.

A helységben 1663-ban már református templomot építettek.

A XVII. Század második felének a két (török-tatár) betörést és a felszabadító háborúkat Madaras lakói is megszenvedték, lakói gyakran elmenekültek vagy szétszéledtek, de minden bizonnyal több alkalommal is visszatértek. 1699-ben viszont már 30 család él Madarason.

A Német Lovagrend 1702-es összeírásában ugyan lakatlan pusztaként szerepel a helység, ugyanakkor arról is tudunk, hogy 1701-1705 között református lelkésze volt Madarasnak.

Nem lehetett tehát lakatlan, mert a falu népe 1703-ban Rákóczi mellé állt, s a település a kurucok egyik fontos táborhelye volt. 1705. május 24-én a rácok ezt a falut is feldúlták, s Madaras népe – a többi környékbeli települések lakóival együtt – Rakamazra menekült. Innen a szabadságharc bukása után, a fegyverletételt követően, 1711-ben tértek vissza, s azóta folyamatosan lakott hely a település.

Az eredeti lakosok mellé idegenből idekerült elemek is keveredtek: 1720-ban Madarason már 75 taxás és 8 nemes lakott, családjával.

Az 1745-ös redemptió hírére sokan sereglettek Madarasra: 1745-48 között 261 igénylő kíván részt venni a „megváltkozásban” ötvenegy család viszont nem tudott bekapcsolódni a redemptió tehervállásába, vagyis ők alkották az irredemptusok kialakuló csoportját.

A redemptió során Madaras saját, 11565 kh - os határán kívül Fábián - Sebestyén pusztát (4670 kh) és Kápolnáspuszta egy részét (8300 kh - t) is megváltoztatta. Két évtizeddel később, 1766-ban 156 redemptus, 54 irredemptus és 5 zsellér család adta Madaras lakosságát.

Az első népszámlálás idején, 1786-ban Madarason 3727 ember élt.

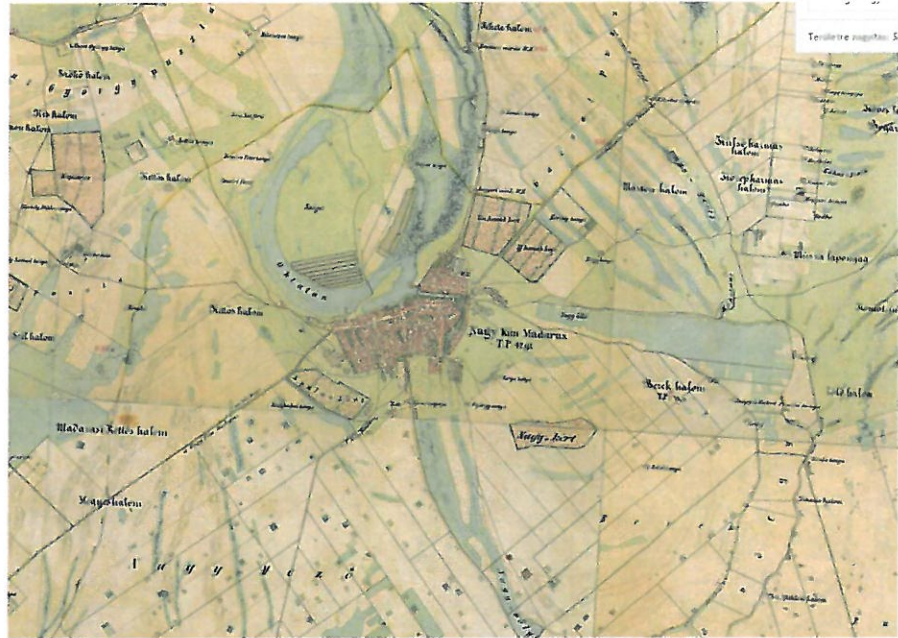
Külön meg kell említeni, hogy ebben az időpontban 150 nemes lakott Madarason.

Településszerkezeti fejlődés

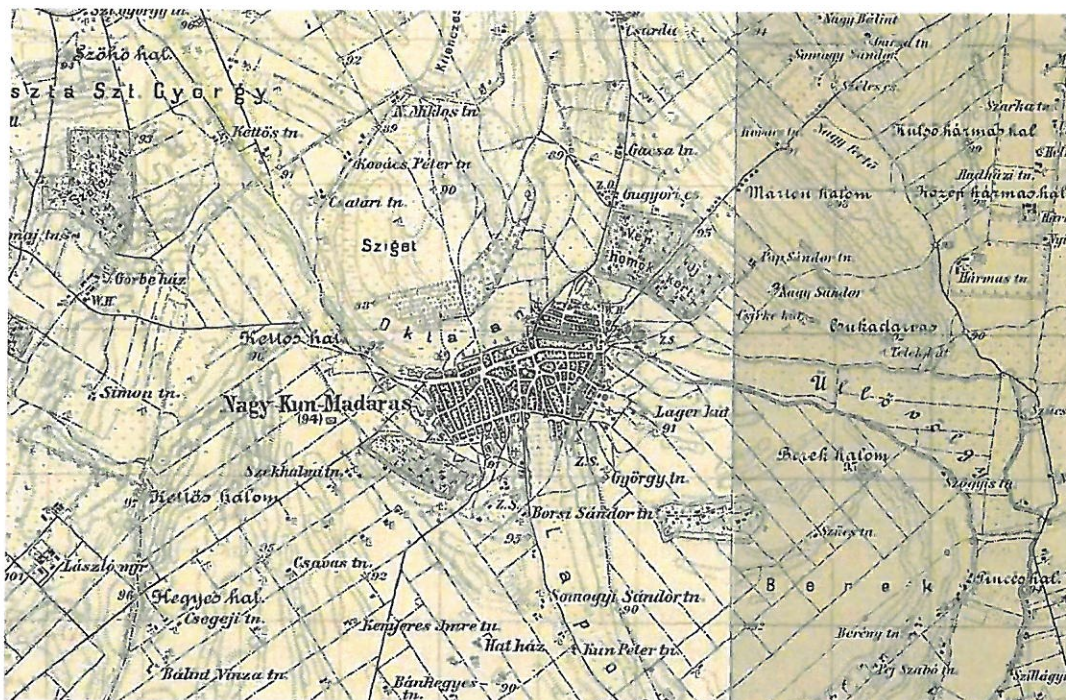
A település utcahálózatát tekintve igen változatos. Meghatározó szerkezeti elemek a főutak, azon belül is a Kunhegyes - Tiszafüred út, mely a település egyik főutcája, továbbá a Kunmadas - Karcag út, mely a másik fő irány. A főutak mellett sok az apró zug, zsákutca. Épületállományát tekintve szintén vegyes képet mutat.



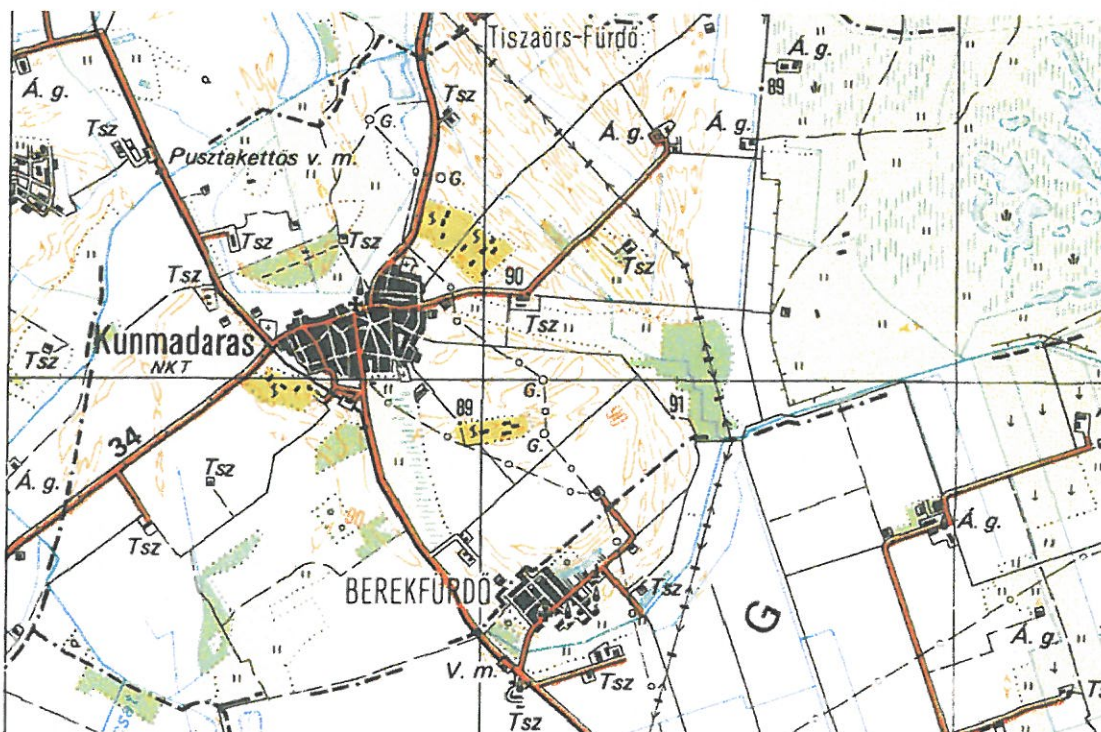
I. Katonai felmérés térképe Kunmadaras településről



II. Katonai felmérés térképe Kunmadaras településről



III. Katonai felmérés térképe Kunmadaras településről



Kunmadaras térképe

Településképi, építészeti értékek

Művi értékek

Kunmadaras számos olyan építészeti alkotással rendelkezik, amelyek a település sajátos jellegét hangsúlyozzák.

A vallási megoszlásban a reformátusság túlsúlyának emlékét idézi a nagy méretű, erődszerű református templom. A templomot már az 1600-as években is említik a források, az 1730-as években a templom fennállásának centenáriumát ünneplik. Az új templomot azonban 1766 tavaszán jelölték ki, s 1768-ban már felszentelték. A hozzáépített hatalmas méretű torony őrzi leginkább a barokkra utaló stílusjegyeket, mivel a templomot az 1860-as években átalakították. Különösen a középső részen kialakított oldalbejárat klasszicista hatású homlokzata ad határozott karaktert az átalakított épületnek.

Kunmadaras keleti szélén találjuk a Kossuth házat, mely XVIII. század végi, műemlék épület.

A csapott nyeregtetős, oromzatával az utcára, sőt a „gyepre” néző lakóház a Hortobágy szélének számító belterületi részen, az egykori Szolnok – Kunmadaras - Debrecen közötti kereskedelmi út mentén épült.

Enyhe esésű tetőzete, bolthajtásos tornáca barokk jellegű.

Az egykori mezőváros főterén találjuk az emeletes „városházat”, melyet 1890 körül, eklektikus stílusban építettek.

A főteret több emlékmű, szobor is díszíti.

Az I. világháborús emlékmű műkőből készült, 1923-ban.

1994-ben avatták fel a Holocaust emlékművet, 1995-ben a II. világháború áldozataira emlékeztető honvéd szobrát (Somogyi Árpád alkotása), 1996-ban pedig az Országzászlót (Győrfi Sándor munkája).

A Kunhegyes felé vezető úton több, eklektikus és szecessziós homlokzatú lakóház utal arra, hogy Kunmadarason a XIX-XX. Század fordulóján erőteljes, a településképre mindmáig ható polgárosodás bontakozott ki.

A település más pontján is meglévő, lassan enyésző nagy méretű gazdaházak, tágas udvarok is őrzik a parasztpolgári fejlődés emlékeit.

Természeti értékek

A település gazdag természeti értékekben, hisz a Kunmadarasi - puszta, és a Kunkápolnási mocsár a Hortobágyi Nemzeti Park része, országos jelentőségű védett természeti terület.

Táji értékek

A táji értékek közé soroljuk a település olyan táji, botanikai értékét, melyek az ott élők számára a múlt emlékét jelenti, melyek megjelenésüknél fogva az adott településre jellemző értékek, meghatározzák a település képét.

Az egyedi tájérték a táj karakterének fontos összetevője, a természet védelméről szóló 1996. évi LIII. törvény (Tvt) 6.§ (3) (4) és (5) bekezdése értelmében egyedi tájértéknek minősül az adott tájra jellemző olyan természeti érték, képződmény és az emberi tevékenységgel létrehozott tájalkotó elem, amelynek természeti, történelmi, kultúrtörténeti, tudományos vagy esztétikai szempontból a társadalom számára jelentősége van.

Helyi értékek típusai

A helyi önkormányzattal történő egyeztetés után elkészülő helyi értékvédelmi vizsgálat javaslatot tesz a helyi értékek védelem alá helyezésére.

Az önkormányzat a helyi értékvédelmi vizsgálati munkarész javaslatait figyelembe véve megalkotja a helyi értékek védelméről szóló rendeletét, amely rögzíti az épített értékeket és a rájuk vonatkozó előírásokat.

A helyi értékeket kategorizálhatjuk több módon, a természeti védelem és művi értékvédelem objektumait a következő általános kategóriákra osztottuk:

- A művi értékvédelem fajtái:
 - É – 1 : utcaképi védelem
 - É – 2 : településszerkezeti védelem
 - É – 3 : településképi védelem
 - É – 4 : településkarakter védelem
 - É – 5 : műemléki védelem alatt álló terület ill. építmény
 - É – 6 : építmény, építményrészlet védelme
 - É – 7 : műalkotás (utcabútor, szobor, stb.) védelme

- A táji – természeti védelem típusai:
 - T – 1 : helyi természetvédelmi terület
 - T – 2 : helyi tájvédelmi terület
 - T – 3 : helyi természeti érték
 - T – 4 : helyi tájérték

ORSZÁGOS VÉDELEM (MŰEMLÉK)

ALATT ÁLLÓ MŰVI ÉRTÉKEK

<i>Védett érték sorszáma:</i>	1.
<i>Megnevezése:</i>	Kossuth - ház
<i>Védelem típusa:</i>	Műemlék
	Nyilvántartási szám: 8835
<i>Védelmi kategória</i>	
	É-5

A védett érték leírása:

Műemlék népi lakóház a XVIII. század végén Hortobágy nyugati szélén lévő egykori kunkapitányi ház - egykori Nagy Gergely háza redemptus ház és porta - a Szolnok- Kunhegyes - Madaras - Debrecen közötti őszi kereskedelmi út mentén épült. A történeti kutatások szerint Kossuth Lajos 1849. július végén itt szállt meg, amikor Görgey Artúrral tervezett tiszántúli találkozóra sietett. A ház utcai homlokzatán három nagy ablak van, az udvaron lévő boltíves tornáca kiemeli a településszéli lakóépület sorából. Az utcai homlokzatot megtöri az oromzat alatti két sor cserép, valamint jellegzetes a kontyolt tető. Az udvar felé a boltíves tornác, úgynevezett lopott tornác, melynek utcai része beépítésre került. A Kossuth ház tájházként funkcionál, helyet adva a helytörténeti gyűjteménynek.



A védett érték helyszínrajza:

(forrás: Google Earth)



Védett érték címe:

Kunmadas, Bibó I. út 1.

Helyrajzi száma:

1985/3

Vizsgálat ideje:

2012. október hó

Felvevő személy:

Kiszelovics Ildikó

HELYI VÉDELEM ALATT ÁLLÓ MŰVI ÉRTÉKEK

<i>Védendő érték sorszáma:</i>	
	1.
<i>Megnevezése:</i>	
	Református templom
<i>Védelem típusa:</i>	
	Helyi védelem alatt áll
<i>Védelmi kategória</i>	
	É-6

A védendő érték leírása:

Nagyméretű, erődszerű református templom. A XVIII. században épült. A hozzáépített hatalmas méretű torony viseli a barokk stílusjegyeket, mivel a templomot az 1860-as években átalakították. A kereszthajós templom kelet-nyugat fekvésű, tengelyének nyugati homlokzata előtt áll a 33 m magas tornya. A hajó és a torony földszintjén félköríves ablakok, míg a hajó emeleti részén félköríves ikerablakok vannak. A hajó neoromán és klasszicista elemeket hordoz. Négy bejárata van, és a belső tér központos elrendezésű, a négy égtáj felé karzatok találhatóak. A debreceni nagytemplom mintájára készült a szószék, a Mózes - szék és az Úr asztala. Orgonáját 1883-ban építették. A templomban Kossuth Lajos is járt, székét ma is őrzik.



A védendő érték helyszínrajza:

(forrás: Google Earth)



Védendő érték címe:

Kunmadaras, Kálvin út 4.

Helyrajzi száma:

16

Vizsgálat ideje:

2012. október hó

Felvevő személy:

Kisszelovics Ildikó

<i>Védendő érték sorszáma:</i>
2.
<i>Megnevezése:</i>
Községháza
<i>Védelem típusa:</i>
Utcai homlokzat
Helyi védelem alatt áll
<i>Védelmi kategória</i>
É-6

A védendő érték leírása:

Az 1808-ban épült épületet 1890-ben eklektikus stílusban építették újjá, majd 2000-ben felújították. Az emeletes községháza jellegzetessége a földszinti stilizált kváder-köves homlokzat, az árkádos bejárati rész, amely fölött hangsúlyos a három középső félköríves ablak és a balusztrádos erkély. Jellegzetessége az emelet fölötti oromzat turulmadaras díszje.

A nyílászárók a földszinten félkörívesek, míg az emeleten a szélső ablakok egyenes záródásúak. Az emeleti ablakok körül gipsztukkó díszítés található, míg a hangsúlyos emeleti középső rész gazdagon díszített gipsztukkókkal, melyek az ablakok fölött, illetve vakolatdíszként oszlopfőként és párkányatként jelennek meg.

Az utcai homlokzat helyi védelem alatt áll.

2015-ben hőszigetelték és felújították, a homlokzat az 1890-es átépítés jellegét őrzi.



A védendő érték helyszínrajza:

(forrás: Google Earth)



Védendő érték címe:

**Kunmadaras,
Kossuth tér 1.**

Helyrajzi száma:

20/1

Vizsgálat ideje:

2016. március hó

Felvevő személy:

Kiszelovics Ildikó

<i>Védendő érték sorszáma:</i>	
	3.
<i>Megnevezése:</i>	
	Református fiú iskola
	Református általános iskola
<i>Védelem típusa:</i>	
	Helyi védelem alatt áll
<i>Védelmi kategória</i>	
	É - 6

A védendő érték leírása:

Az 1823-ban épült iskolaépület a település jellegzetes épülete. Az emeletes iskolaépület homlokzatát burkolótégla borítja. A középső rész vakolatdíszítéssel és a tető előtti oromzatrésszel válik el a szélső részekről. Helyi védelem alatt áll a tooldalék nélküli főépületrész.



A védendő érték helyszínrajza:

(forrás: Google Earth)



Védendő érték címe:

**Kunmadaras,
Kálvin út 2.**

Helyrajzi száma:

17

Vizsgálat ideje:

2012. október hó

Felvevő személy:

Kiszelovics Ildikó

<i>Védendő érték sorszáma:</i>
4.
<i>Megnevezése:</i>
Egykori úri kaszinó Szociális Szolgáltató Központ
<i>Védelem típusa:</i>
Helyi védelemre tervezett (északi homlokzat)
<i>Védelmi kategória</i>
É-6

A védendő érték leírása:

Egykori polgári lakóház, mely átalakítás után kapott új funkciót.

Jellegzetessége a szimmetrikus homlokzat, a tetőmagasítás. Az udvari homlokzat tornácos.



A védendő érték helyszínrajza:

(forrás: Google Earth)



Védendő érték címe:

**Kunmadaras,
Kálvin út 9.**

Helyrajzi száma:

1563

Vizsgálat ideje:

2012. október hó

Felvevő személy:

Kiszelovics Ildikó

<i>Védendő érték sorszáma:</i>	
	5.
<i>Megnevezése:</i>	Egykori Kulcsár ház Orvosi rendelő
<i>Védelem típusa:</i>	Helyi védelem alatt áll (utcai, keleti homlokzat)
<i>Védelmi kategória</i>	É - 6

A védendő érték leírása:

Az 1900-as évek elején épült polgári lakóház, ma önkormányzati tulajdonú szolgálati lakás. Az impozáns külsejű épület utcai homlokzata díszített, az épület tömegformálása egyedülálló. A homlokzat középső része köríves vonalvezetésű, az ablakok fölött vakolatdíszítésű. A homlokzat két oldalán félköríves záródású oromzat díszíti az épületet. Az oromzat ellipszis alakú ablakai és az oromzat melletti gömbbe végződő díszítés még mozgalmasabbá teszi a homlokzatot. Az épületet 2014-ben alakították át és újjították fel.



A védendő érték helyszínrajza:

(forrás: Google Earth)



Védendő érték címe:

**Kunmadaras,
Karcagi út 19.**

Helyrajzi száma:

785

Vizsgálat ideje:

2012. október hó

Felvevő személy:

Kiszelovics Ildikó

<i>Védendő érték sorszáma:</i>
6.
<i>Megnevezése:</i>
Egykor Kovács Gergely háza Önkormányzati lakás
<i>Védelem típusa:</i>
Helyi védelem alatt áll (északi homlokzat)
<i>Védelmi kategória</i>
É-6

A védendő érték leírása:

A XX. század elején épült egykori polgárház, ma pedagógus-lakás. Jellegzetes a polgárosodásra jellemző padlásmagasításos utcai homlokzat. A dupla ablakok körüli egyszerű vakolatdíszek teszik különlegessé az épületet. A vakolatdíszek kevésbé hangsúlyosan traktusokra tagolják az épületet.



A védendő érték helyszínrajza:

(forrás: Google Earth)



Védendő érték címe:

**Kunmadaras,
Kunhegyesi út 34.**

Helyrajzi száma:

700

Vizsgálat ideje:

2012. október hó

Felvevő személy:

Kiszélovics Ildikó

HELYI VÉDELEMRE TERVEZETT MŰVI ÉRTÉKEK

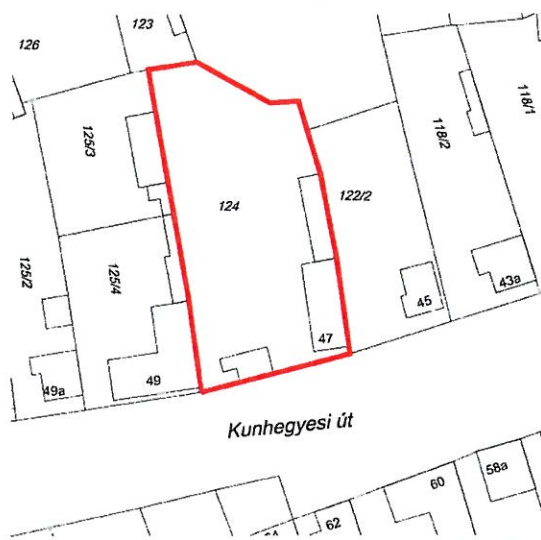
<i>Védendő érték sorszáma:</i>	
	7.
<i>Megnevezése:</i>	Kiss Károly ház
	Lakóház
<i>Védelem típusa:</i>	Udvari és utcai homlokzatrész
	Helyi védelemre tervezett
<i>Védelmi kategória</i>	
	É-6

A védendő érték leírása:

A XX. század elején épült tornácos ház. Jellegzetesek a tornác téglá oszlopai, melyek fejezete egyszerű falazott tagolású. Az utcai homlokzat még épen maradt ablak feletti és felső párkány homlokzati díszítése jellegzetes. A fa nyílászárók eredetiek. Az udvari tornác és oszlopsor, valamint az utcai homlokzat ablakok fölötti díszítőmotívumai helyi védelemre tervezettek.



A védendő érték helyszínrajza:



Védendő érték címe:

**Kunmadaras,
Kunhegyesi út 47.**

Helyrajzi száma:

124

Vizsgálat ideje:

2014. november hó

Felvevő személy:

Kiszelovics Ildikó

<i>Védendő érték sorszáma:</i>
8.
<i>Megnevezése:</i>
Mike Ilonka háza
Lakóház
<i>Védelem típusa:</i>
Utcai homlokzat és padlástér bevilágító
Helyi védelemre tervezett
<i>Védelmi kategória</i>
É-6

A védendő érték leírása:

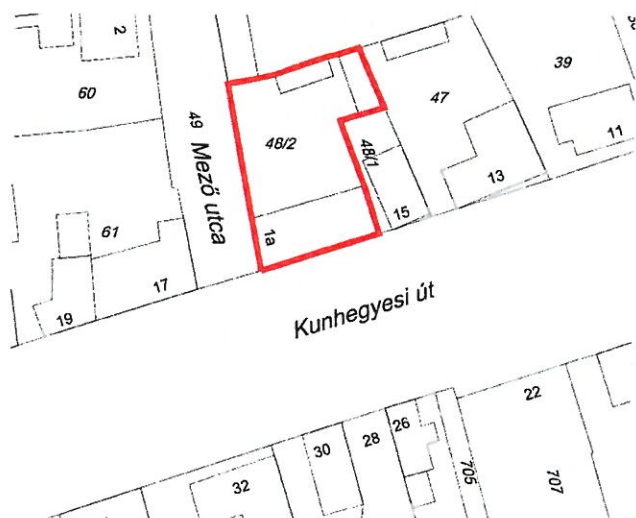
A XX. század elején épült egykori polgárház, cipész, majd fényképész-mester háza. A főút egyik leghangsúlyosabb épülete. A jellegzetes padlástérmagasítás homlokzati díszítést kapott.

Az ablakok felett kidolgozott homlokzati stukkók vannak, és az egykori üzlet bejárati része is tagozatokkal egyedi formákkal díszített.

Az utcai homlokzat és a padlástér bevilágító ablakai védelemre javasoltak.



A védendő érték helyszínrajza:



Védendő érték címe:

**Kunmadaras,
Mező út 1/a.**

Helyrajzi száma:

48/2

Vizsgálat ideje:

2014. november hó

Felvevő személy:

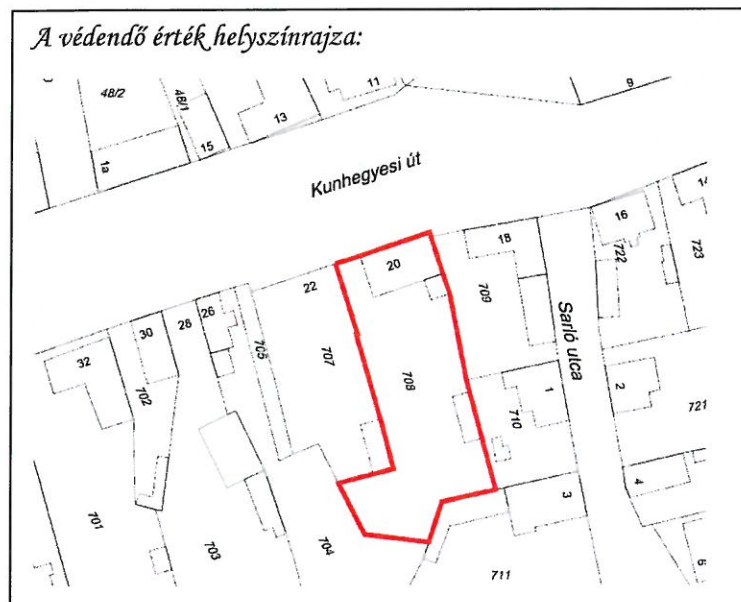
Kiszelovics Ildikó

<i>Védendő érték sorszáma:</i>	
	9.
<i>Megnevezése:</i>	
	Birkás ház (szódás)
	Egykori lakóház
<i>Védelem típusa:</i>	
	Utcai homlokzat részlet
	Helyi védelemre tervezett
<i>Védelmi kategória</i>	
	É-6

A védendő érték leírása:

A XX. század elején épült egykori polgárház, ma presszó épület. Az épület háromtraktusos, a középső rész előreugratott, a többi főút melletti lakóházakhoz hasonlóan itt is jellemző a padlasmagasítás. Ebben a házban született Birkás István Munkácsy - díjas festőművész.

Az utcai homlokzat tömegformálása (nyílászáró arányai) és a nyílászáró körüli díszítés és padlasmagasítás bevilágítóval helyi védelemre javasolt.



Védendő érték címe:

**Kunmadaras,
Kunhegyesi út 20.**

Helyrajzi száma:

708

Vizsgálat ideje:

2014. november hó

Felvevő személy:

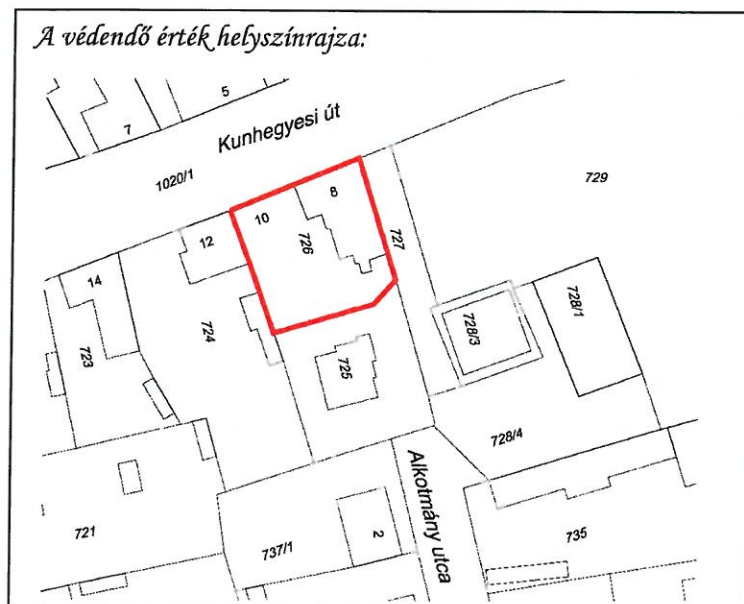
Kiszelovics Ildikó

<i>Védendő érték sorszáma:</i>	
	10.
<i>Megnevezése:</i>	Csatári - ház Egykori lakóház
<i>Védelem típusa:</i>	Utcai homlokzat részlet Helyi védelemre tervezett
<i>Védelmi kategória</i>	É-6

A védendő érték leírása:

A XX. század elején épült egykori polgárház, ma temetkezési - kegyeleti iroda és üzlet működik az épületben. Jellemző a felső homlokzat díszítés. A lábazat a felújítás során került kivitelezésre.

Az utcai homlokzat tömegarányai (nyílászárók elhelyezkedése), a padlásmagasítás díszítése védelemre javasolt.



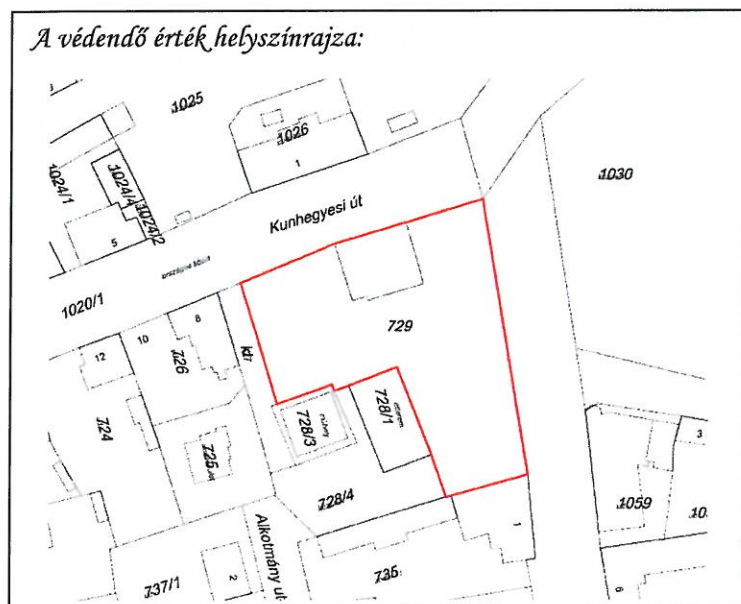
<i>Védendő érték címe:</i>	Kunmadaras, Kunhegyesi út 8
<i>Helyrajzi száma:</i>	726
<i>Vizsgálat ideje:</i>	2014. november hó
<i>Felvevő személy:</i>	Kiszelovics Ildikó

Védendő érték sorszáma:
11.
Megnevezése:
Egykori takarékszövetkezet Üzletház
Védelem típusa:
Utcai homlokzat oromzatos része Helyi védelemre tervezett
Védelmi kategória
É-6

A védendő érték leírása:

A XX. század elején épült üzletház jellegzetessége a hármas tagolású utcai homlokzat. A középső rész mellvédje lépcsős oromzat. A jellegzetes padlástmagasítás bevilágítókkal ennél az épületnél is megjelenik.

Az utcai homlokzat megmaradt oromzatos része védelemre javasolt.



Védendő érték címe:

**Kunmadaras,
Kunhegyesi út 2.**

Helyrajzi száma:

729

Vizsgálat ideje:

2012. október hó

Felvevő személy:

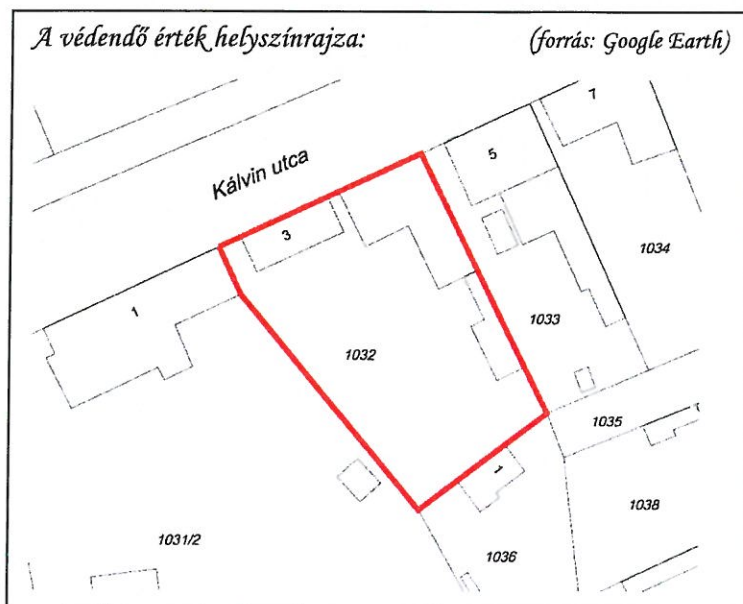
Kiszelovics Ildikó

<i>Védendő érték sorszáma:</i>
12.
<i>Megnevezése:</i>
Egykori magtár Lakóház
<i>Védelem típusa:</i>
Belső udvari homlokzat oszlopos tornáca
Helyi védelemre tervezett
<i>Védelmi kategória</i>
É-6

A védendő érték leírása:

A XX. század elején épült egykori polgárház, jellegzetessége a padlásbevilágító. A homlokzati nyílászárókat kicserélték.

A belső, udvari homlokzat oszlopos tornáca védelemre javasolt.



<i>Védendő érték címe:</i>
Kunmadaras, Kálvin út 3.
<i>Helyrajzi száma:</i>
1032
<i>Vizsgálat ideje:</i>
2014. november hó
<i>Felvevő személy:</i>
Kiszelovics Ildikó

<i>Védendő érték sorszáma:</i>	
	13.
<i>Megnevezése:</i>	Parókia
<i>Védelem típusa:</i>	Főépület toldalékok és terasz nélkül
	Helyi védelemre tervezett
<i>Védelmi kategória</i>	
	É-6

A védendő érték leírása:

A XX. század elején épült parókia szimmetrikus elrendezésű, padlásmagasításos. A homlokzati vakolt ablak keretezések egyediek. A homlokzaton díszítőelemként az oszlopok megjelennek. A főépület, toldalékok és terasz nélkül védelemre javasolt.



Védendő érték címe:

**Kunmadaras,
Kálvin út 4.**

Helyrajzi száma:

16

Vizsgálat ideje:

2014. november hó

Felvevő személy:

Kiszelovics Ildikó

<i>Védendő érték sorszáma:</i>
14.
<i>Megnevezése:</i>
Simon - féle ház (Bagolyvár)
Lakóház
<i>Védelem típusa:</i>
Udvari tornác
Helyi védelemre tervezett
<i>Védelmi kategória</i>
É-6

A védendő érték leírása:

A XX. század elején épült egykori családiház. Ebből a tornácos háztípusból kevés maradt fenn a településen. A tornác részben beépített, jellegzetes az apácarácsos díszítés, továbbá egyedi az utcai homlokzaton lévő ablakok szemöldök feletti díszítése. Az udvari tornác védelemre javasolt.



A védendő érték helyszínrajza:



Védendő érték címe:

**Kunmadaras,
Kálvin út 16.**

Helyrajzi száma:

1973/1

Vizsgálat ideje:

2016. március hó

Felvevő személy:

Kiszelovics Ildikó

<i>Védendő érték sorszáma:</i>	
	15.
<i>Megnevezése:</i>	Soós - féle ház
	Lakóház
<i>Védelem típusa:</i>	Tornác
	Helyi védelemre tervezett
<i>Védelmi kategória</i>	
	É-6

A védendő érték leírása:

A XX. század elején épült lakóház. Jellegzetessége a tornác, melynek oszlopai falazottak. Az udvari tornác javasolt.



A védendő érték helyszínrajza:



Védendő érték címe:

**Kunmadaras,
Kálvin út 42.**

Helyrajzi száma:

1959

Vizsgálat ideje:

2014. november hó

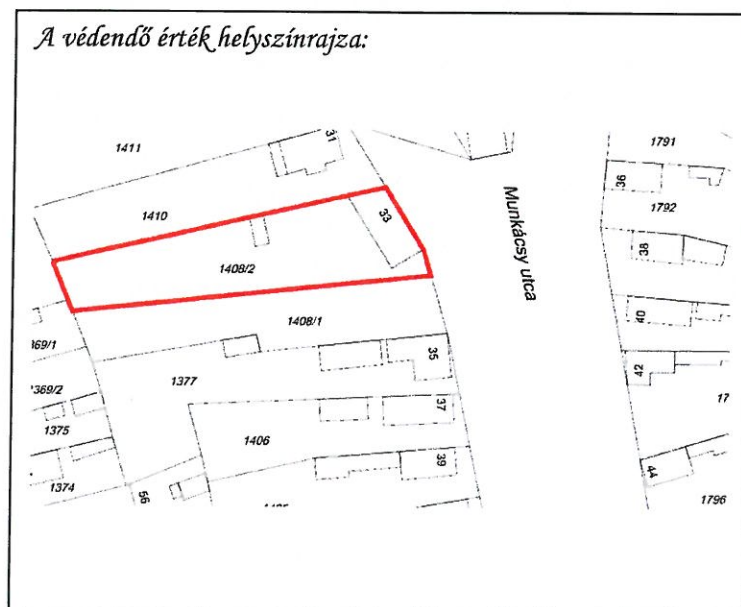
Felvevő személy:

Kiszelovics Ildikó

<i>Védendő érték sorszáma:</i>	
	16.
<i>Megnevezése:</i>	Liszkay ház Lakóház
<i>Védelem típusa:</i>	Utcai homlokzat Helyi védelemre tervezett
<i>Védelmi kategória</i>	É-6

A védendő érték leírása:

A XX. század elején épült egykori polgárház. Az utcai homlokzat díszített vakolt kivitelű. Az utcai homlokzat védelemre javasolt



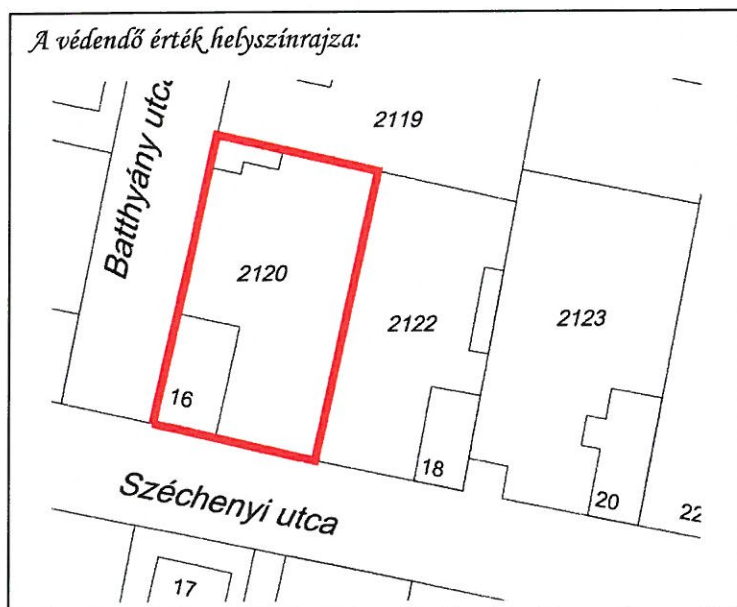
<i>Védendő érték címe:</i>	Kunmadaras, Munkácsy utca 33.
<i>Helyrajzi száma:</i>	1408/2
<i>Vizsgálat ideje:</i>	2014. november hó
<i>Felvevő személy:</i>	Kiszelovics Ildikó

<i>Védendő érték sorszáma:</i>	
	17.
<i>Megnevezése:</i>	Lakóház
<i>Védelem típusa:</i>	Szoborfülke és utcai homlokzat díszítőelemei
	Helyi védelemre tervezett
<i>Védelmi kategória</i>	
	É-6

A védendő érték leírása:

A XX. század elején épült egykori lakóház. Jellegzetessége a sarkon lévő boltíves valószínűsíthetően szoborfülke. A nyílászárókat kicserélték, de a nyílászáró feletti vakolatdíszítések még eredetiek.

A szoborfülke és utcai homlokzat díszítőelemei védelemre javasoltak.



Védendő érték címe:

**Kunmadaras,
Széchenyi út 16.**

Helyrajzi száma:

2120

Vizsgálat ideje:

2014. november hó

Felvevő személy:

Kiszelovics Ildikó

<i>Védendő érték sorszáma:</i>	
	18.
<i>Megnevezése:</i>	Dúzs ház
	Lakóház
<i>Védelem típusa:</i>	Utcai homlokzat
	Helyi védelemre tervezett
<i>Védelmi kategória</i>	
	É-6

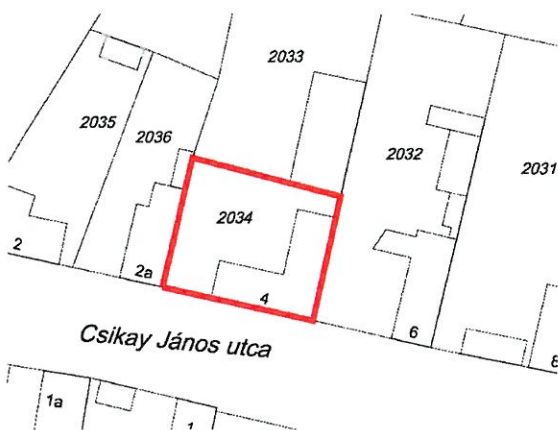
A védendő érték leírása:

A XX. század elején épült egykori polgárház, jellegzetesen díszes homlokzattal. A nyílászárók fölött dúsan díszített homlokzati vakolat van. A két középső ablak feletti felső szemöldök díszítés eltér a szélső díszítő elemektől.

Az utcai homlokzat védelemre javasolt



A védendő érték helyszínrajza:



Védendő érték címe:

**Kunmadaras,
Csikay út 4.**

Helyrajzi száma:

2034

Vizsgálat ideje:

2014. november hó

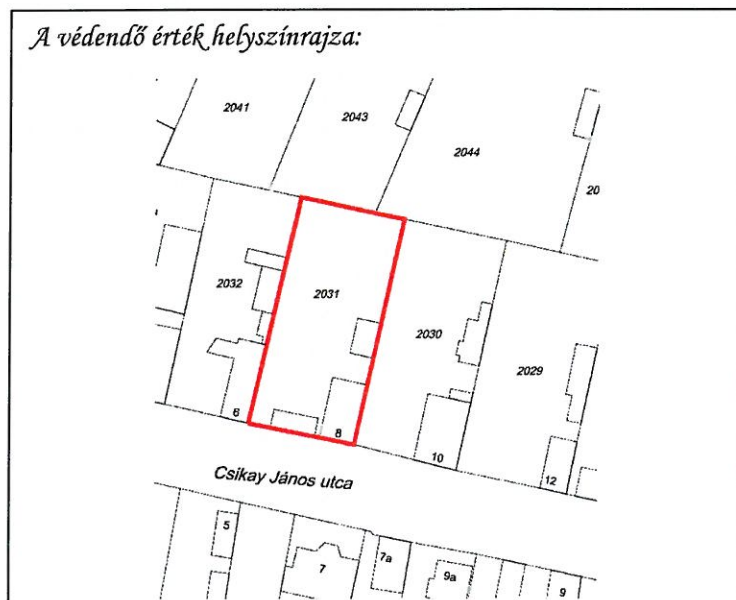
Felvevő személy:

Kiszelovics Ildikó

<i>Védendő érték sorszáma:</i>
19.
<i>Megnevezése:</i>
Gazdag ház Lakóház
<i>Védelem típusa:</i>
Helyi védelemre tervezett
<i>Védelmi kategória</i>
É-6

A védendő érték leírása:

A XX. század elején épült egykori "főző"-s lakóház. A főépület utcára merőleges gerincű, tornácos. A tornác utca felőli vége falazott. Jellegzetes az eredeti ablak. A főző utcával párhuzamos elrendezésű, eredeti ablakokkal padlásbevilágítóval. A teljes épület védelemre javasolt

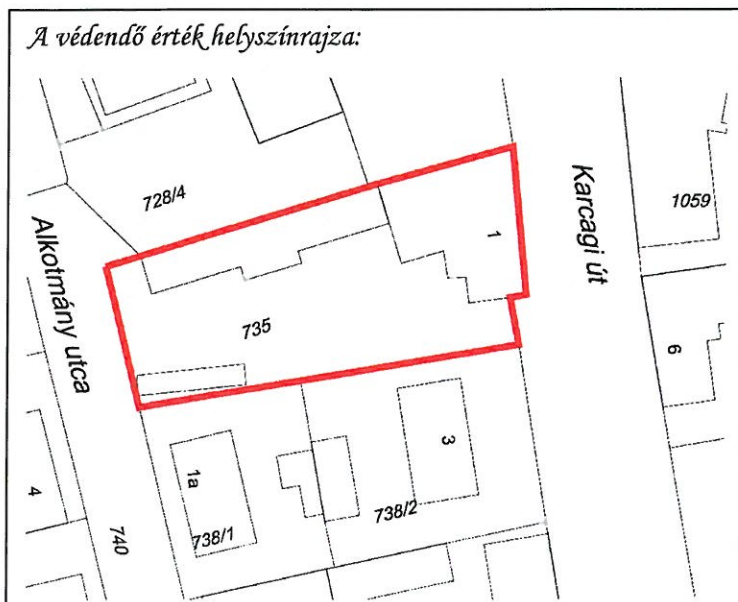


<i>Védendő érték címe:</i>
Kunmadaras, Csikay J. út 8.
<i>Helyrajzi száma:</i>
2031
<i>Vizsgálat ideje:</i>
2014. november hó
<i>Felvevő személy:</i>
Kiszelovics Ildikó

<i>Védendő érték sorszáma:</i>	
	20.
<i>Megnevezése:</i>	Hajdú Imre ház
	Lakóház
<i>Védelem típusa:</i>	Utcai homlokzat részlet
	Helyi védelemre tervezett
<i>Védelmi kategória</i>	
	É-6

A védendő érték leírása:

A XX. század elején épült egykori polgárház, melynek jellegzetessége a padlásmagasítás egyszerű bevilágítókkal, valamint a klinker- téglá burkolat. A nyílászárók eredetiek. Az utcai homlokzat klinkertéglás lábazata és a padlásmagasítás bevilágító ablakai védelemre tervezettek.

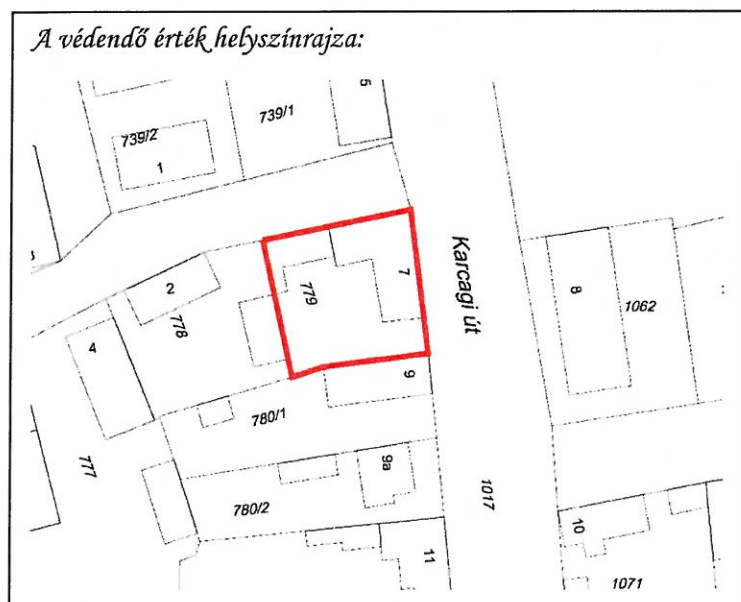


<i>Védendő érték címe:</i>	
	Kunmadaras,
	Karcagi út 1.
<i>Helyrajzi száma:</i>	
	735
<i>Vizsgálat ideje:</i>	
	2014. november hó
<i>Felvevő személy:</i>	
	Kiszelovics Ildikó

<i>Védendő érték sorszáma:</i>	
	21.
<i>Megnevezése:</i>	Sainer ház Lakóház
<i>Védelem típusa:</i>	Utcai homlokzat részlet Helyi védelemre tervezett
<i>Védelmi kategória</i>	É-6

A védendő érték leírása:

A XX. század elején épült egykori polgárház, hangsúlyos homlokzati díszítéssel. Jellemző az ablakok fölötti felső szemöldök dús díszítése. Az utcai homlokzati díszítések és a padlásbevilágító védelemre javasolt.



Védendő érték címe:

**Kunmadaras,
Karcagi út 7.**

Helyrajzi száma:

779

Vizsgálat ideje:

2014. november hó

Felvevő személy:

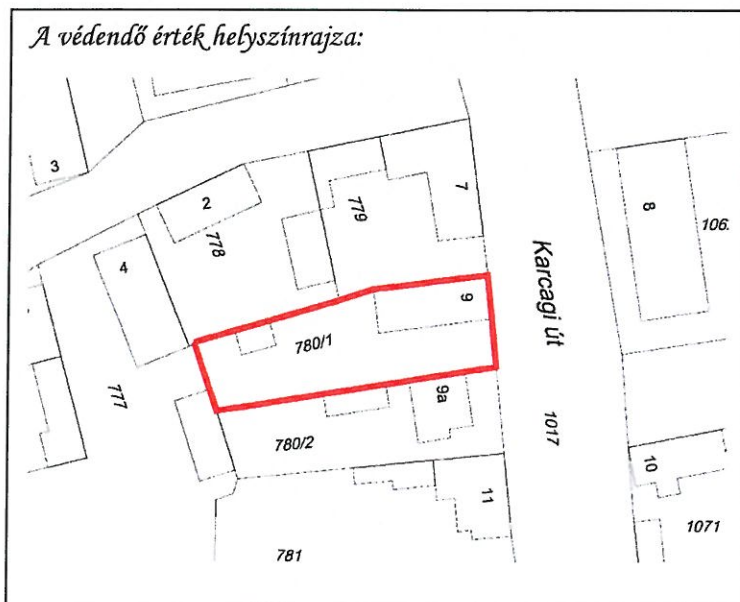
Kiszelovics Ildikó

<i>Védendő érték sorszáma:</i>	
	22.
<i>Megnevezése:</i>	Dúzs ház Lakóház
<i>Védelem típusa:</i>	Helyi védelemre tervezett
<i>Védelmi kategória</i>	É-6

A védendő érték leírása:

A XX. század elején épült egykori polgárház, jellegzetes dúsz díszítéssel. A padlástmagasítás bevilágítói kör alakú különleges kiképzésűek. Jellegzetes az ablakok fölötti felső szemöldök dúsz díszítése. A homlokzatot tovább hangsúlyozzák az oszlopok és azok fejezetének díszítése.

A teljes épület védelemre javasolt



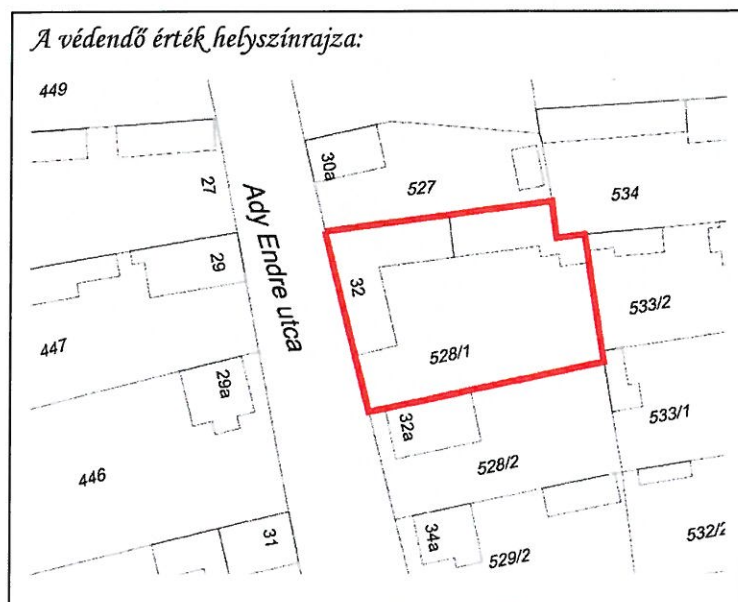
<i>Védendő érték címe:</i>	
	Kunmadaras, Karcagi út 9.
<i>Helyrajzi száma:</i>	780/1
<i>Vizsgálat ideje:</i>	2014. november hó
<i>Felvevő személy:</i>	Kiszelovics Ildikó

<i>Védendő érték sorszáma:</i>	
	23.
<i>Megnevezése:</i>	Lakóház
<i>Védelem típusa:</i>	Utcai homlokzat Helyi védelemre tervezett
<i>Védelmi kategória</i>	É-6

A védendő érték leírása:

A XX. század elején épült egykori polgárház. Jellegzetes a polgárosodásra jellemző padlásmagasításos utcai homlokzat bevilágítókkal. A dupla ablakok körüli dúsán díszített vakolatdíszek teszik különlegessé az épületet. A vakolatdíszek oszlopokkal hangsúlyosan traktusokra tagolják az épületet.

A teljes utcai homlokzat védelemre javasolt.



Védendő érték címe:

**Kunmadaras,
Ady Endre út 32.**

Helyrajzi száma:

528/1

Vizsgálat ideje:

2014. november hó

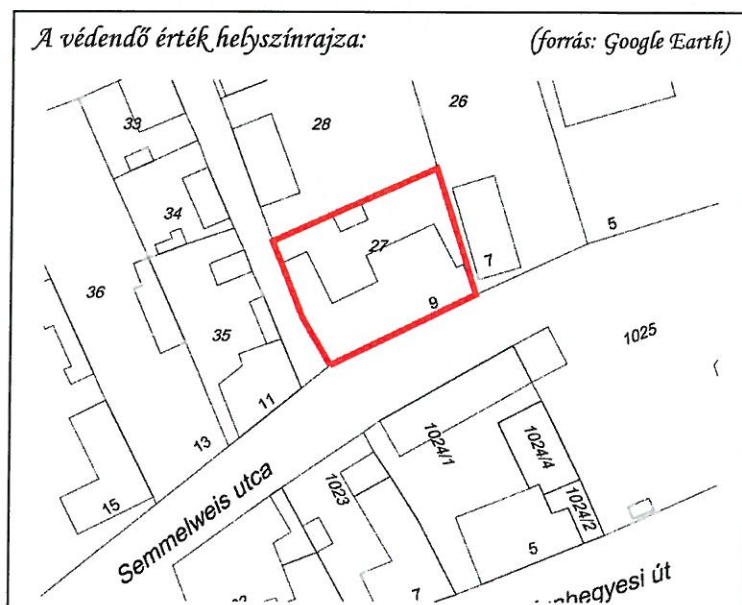
Felvevő személy:

Kiszelovics Ildikó

<i>Védendő érték sorszáma:</i>	
	24.
<i>Megnevezése:</i>	Orvosi rendelő
<i>Védelem típusa:</i>	Utcai homlokzat részletek Helyi védelemre tervezett
<i>Védelmi kategória</i>	É-6

A védendő érték leírása:

A XX. század elején épült egykori polgárház, ma orvosi rendelő. Jellegzetes a polgárosodásra jellemző padlásmagasításos utcai homlokzat. Az ablakok körüli vakolatdíszek teszik különlegessé az épületet. A vakolt oszlopok traktusokra tagolják az épületet. Az utcai homlokzat díszítései, tömegaránya és a nyílászáró tokok védelemre javasoltak



<i>Védendő érték címe:</i>	Kunmadaras, Semmelweis út 9.
<i>Helyrajzi száma:</i>	27
<i>Vizsgálat ideje:</i>	2014. november hó
<i>Felvevő személy:</i>	Kiszelovics Ildikó

<i>Védendő érték sorszáma:</i>	
	25.
<i>Megnevezése:</i>	Szeretetház
	Általános iskola
<i>Védelem típusa:</i>	Utcai homlokzat
	Helyi védelemre tervezett
<i>Védelmi kategória</i>	
	É-6

A védendő érték leírása:

A XX. század elején épült egykori polgárház, ma a reformátusiskola ebédlője működik benne. Jellemző a polgárosodásra jellemző padlasmagasításos utcai homlokzat, padlásbevilágítókkal. Az ablakok körüli egyszerű vakolatdíszek teszik különlegessé az épületet. A vakolatdíszek kevésbé hangsúlyosan traktusokra tagolják az épületet. A teljes utcai homlokzat védelemre javasolt



A védendő érték helyszínrajza:



Védendő érték címe:

**Kunmadaras,
Kálvin út 36.**

Helyrajzi száma:

1962

Vizsgálat ideje:

2014. november hó

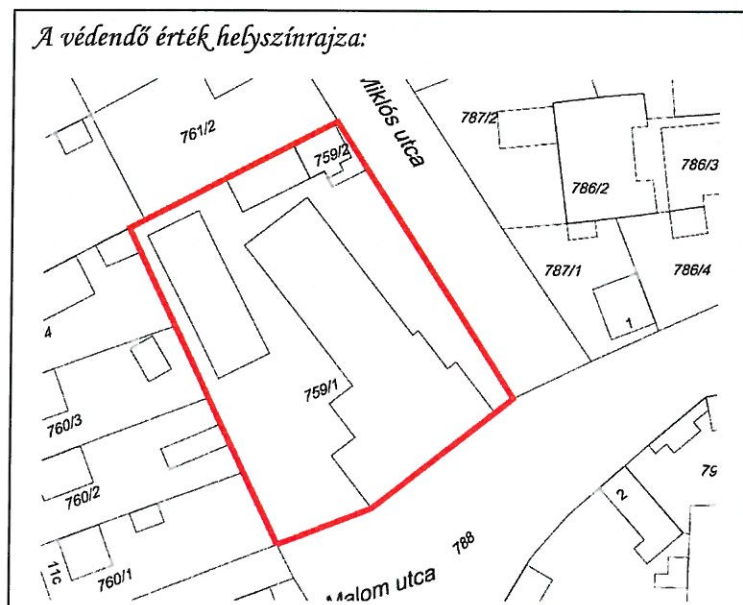
Felvevő személy:

Kiszalovics Ildikó

<i>Védendő érték sorszáma:</i>	
	26.
<i>Megnevezése:</i>	Gazdák malma
<i>Védelem típusa:</i>	Utcai homlokzat Helyi védelemre tervezett
<i>Védelmi kategória</i>	É-6

A védendő érték leírása:

A XX. század elején épült egykori magtár épület még eredeti elrendezésében maradt fenn. Jellegetes a középső rész hangsúlyos homlokzati eleme. Az utcai homlokzat védelemre javasolt, mint ipari emlék.

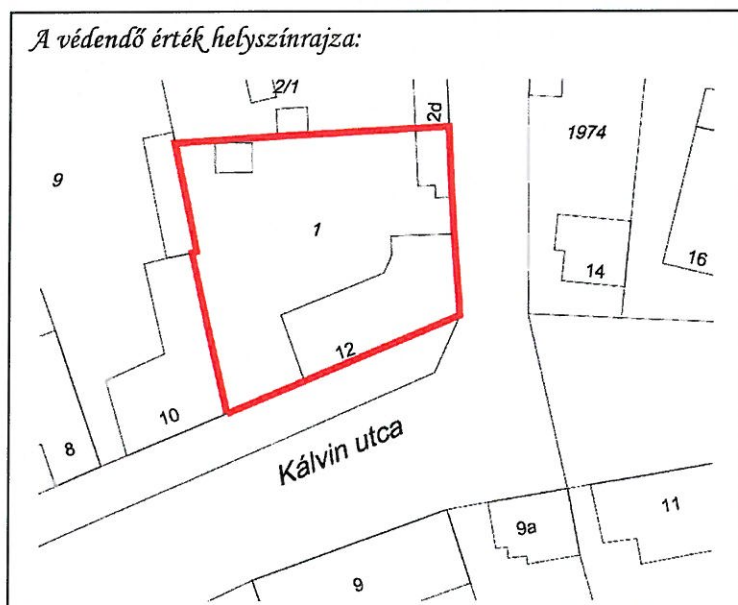


<i>Védendő érték címe:</i>	Kunmadaras, Malom utca
<i>Helyrajzi száma:</i>	759/1
<i>Vizsgálat ideje:</i>	2014. november hó
<i>Felvevő személy:</i>	Kiszelovics Ildikó

<i>Védendő érték sorszáma:</i>
27.
<i>Megnevezése:</i>
Papp Elek patikája
<i>Védelem típusa:</i>
Helyi védelemre tervezett
<i>Védelmi kategória</i>
É-6

A védendő érték leírása:

A XX. század elején épült egykori polgárház, egy része ma patika. Jellegzetes a polgárosodásra jellemző padlasmagasításos utcai homlokzat. A dupla ablakok körüli egyszerű vakolatdíszek teszik különlegessé az épületet. A vakolatdíszek kevésbé hangsúlyosan traktusokra tagolják az épületet. A teljes épület védelemre javasolt



<i>Védendő érték címe:</i>
Kunmadaras, Kálvin út 12.
<i>Helyrajzi száma:</i>
1
<i>Vizsgálat ideje:</i>
2014. november hó
<i>Felvevő személy:</i>
Kiszelovics Ildikó

<i>Védendő érték sorszáma:</i>	
	28.
<i>Megnevezése:</i>	Bácsa ház
<i>Védelem típusa:</i>	Helyi védelemre tervezett
<i>Védelmi kategória</i>	É-6

A védendő érték leírása:

A XX. század elején épült egykori lakóház. Jellegzetes a nyerstégla homlokzat, az ablak körüli vakolt homlokzatszíj és különleges az oromzat kiképzése.
A teljes épület védelemre javasolt



A védendő érték helyszínrajza:



Védendő érték címe:

**Kunmadaras,
Esze Tamás út 2.**

Helyrajzi száma:

1494

Vizsgálat ideje:

2015. június hó

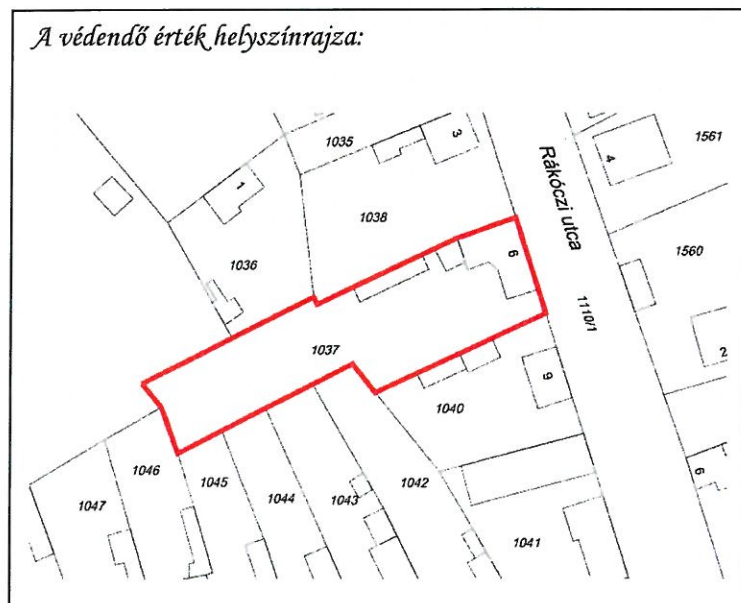
Felvevő személy:

Kiszelovics Ildikó

<i>Védendő érték sorszáma:</i>	
	29.
<i>Megnevezése:</i>	Szürszabó Nagy József háza
<i>Védelem típusa:</i>	Utcai homlokzat Helyi védelemre tervezett
<i>Védelmi kategória</i>	É-6

A védendő érték leírása:

A XX. század elején épült egykori polgárház. Jellegzetes a bevilágító padlástmagasítás, az ablakok feletti díszített homlokzati tagozat. A teljes utcai homlokzat védelemre javasolt.



Védendő érték címe:

**Kunmadaras,
Rákóczi út 5.**

Helyrajzi száma:

1037

Vizsgálat ideje:

2015. június hó

Felvevő személy:

Kiszelovics Ildikó

<i>Védendő érték sorszáma:</i>	
	30.
<i>Megnevezése:</i>	Csárda
<i>Védelem típusa:</i>	Utcai homlokzat és a pince Helyi védelemre tervezett
<i>Védelmi kategória</i>	É-6

A védendő érték leírása:

A település szélén lévő egykori csárda épületben a legenda szerint Rózsa Sándor is járt. A csárda alatt téglafalazatos pince vezet a Hortobágy felé. A csárda utcai homlokzata és a csárda alatti pince védelemre javasolt



A védendő érték helyszínrajza: *forrás: Google Earth*



Védendő érték címe:

**Kunmadaras,
Nyárfa utca**

Helyrajzi száma:

1254/1

Vizsgálat ideje:

2016. február hó

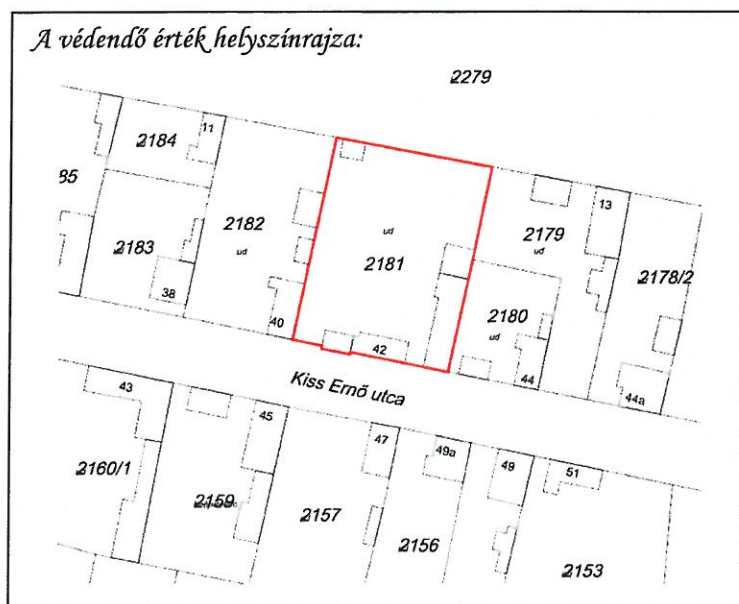
Felvevő személy:

Kiszelovics Ildikó

<i>Védendő érték sorszáma:</i>	
	31.
<i>Megnevezése:</i>	Lakóház
<i>Védelem típusa:</i>	Helyi védelemre tervezett
<i>Védelmi kategória</i>	É-6

A védendő érték leírása:

Jellegzetes kunmadarasi polgári lakóház. A főépületet a sütő épülettel, ahol a kemence is található fából készült kapuzat és fedett tér közti össze. A homlokzati díszítések még eredetiek.
A teljes épület védelemre javasolt

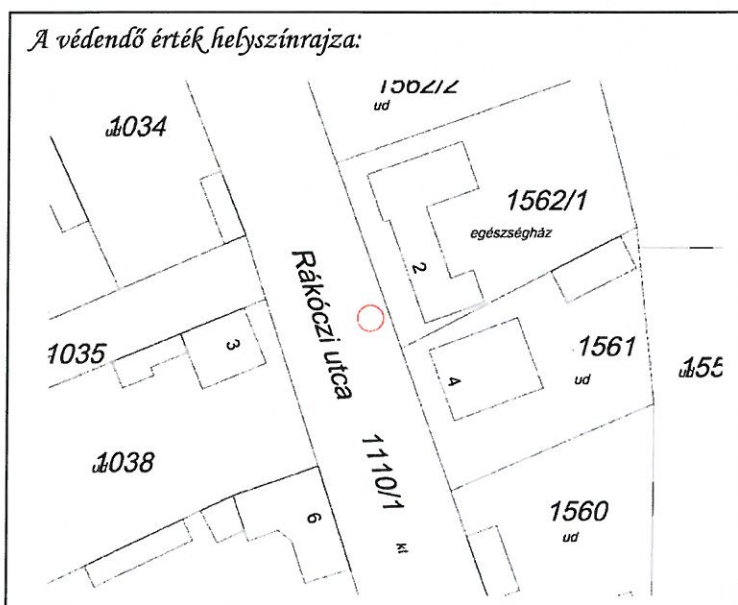


<i>Védendő érték címe:</i>	
	Kunmadaras, Kiss Ernő u. 42.
<i>Helyrajzi száma:</i>	2181
<i>Vizsgálat ideje:</i>	2016. február hó
<i>Felvevő személy:</i>	Kiszelovics Ildikó

<i>Védendő érték sorszáma:</i>	
	32.
<i>Megnevezése:</i>	Kút
<i>Védelem típusa:</i>	Helyi védelemre tervezett
<i>Védelmi kategória</i>	É-6

A védendő érték leírása:

A településre jellemző közkifolyók megmaradt emléke.

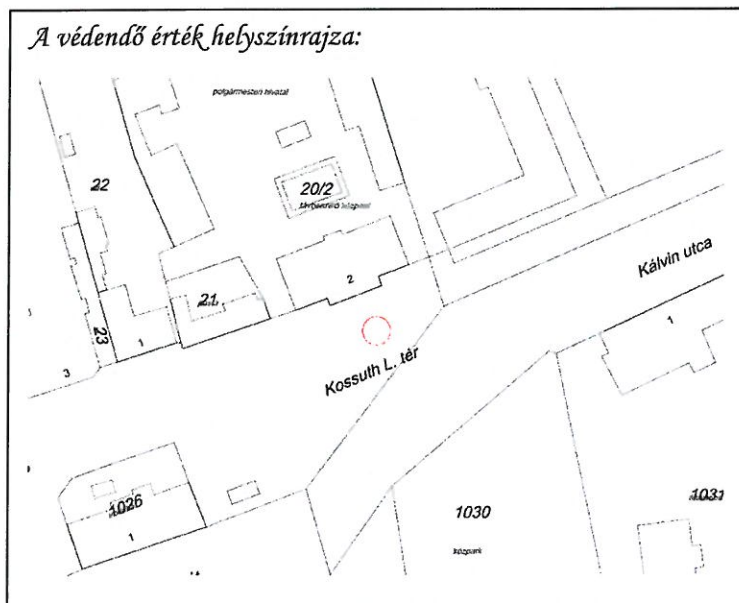


<i>Védendő érték címe:</i>	
	Kunmadaras, Rákóczi út - közterület
<i>Helyrajzi száma:</i>	1110/1
<i>Vizsgálat ideje:</i>	2016. február hó
<i>Felvevő személy:</i>	Kiszelovics Ildikó

Védendő érték sorszáma:
33.
Megnevezése:
I. világháborús emlékmű
Védelem típusa:
Helyi védelemre tervezett
Védelmi kategória
É-6

A védendő érték leírása:

Az I. világháborúban elesett kunmadarasiaknak állít emléket az 1923-ban emelt szobor, melynek talapzatát felújították.



Védendő érték címe:
Kunmadaras, Kossuth L. tér 1.
Helyrajzi száma:
1025
Vizsgálat ideje:
2016. február hó
Felvevő személy:
Kiszelovics Ildikó

HELYI JELENTŐSÉGŰ TERMÉSZETI ÉRTÉK

<i>Védendő érték sorszáma:</i>
34.
<i>Megnevezése:</i>
Kocsányos tölgy (Quescus robur)
<i>Védelem típusa:</i>
Helyi természeti védelemre tervezett
<i>Védelmi kategória</i>
T-6

A védendő érték leírása:

Kb 140-150 éves szép habitusú tölgyfa, a törzs kerülete 320 cm, koronavetületének átmérője 21 méter.
Története: Az 1870-es években az egykori Iványi, ma Kálvin úton tűzvész pusztított. Visszaemlékezésekből, feltételezésekből tudható, hogy a tűzvész utáni újjáépítés és utcarendezés során több kocsányos tölgyfát ültettek, amelyek közül néhány évtizeddel ezelőtt még fellelhető volt, majd azokat időközben kivágták vagy kipusztultak. Abból az időből ez az egyetlen faegyed maradt meg.



A védendő érték helyszínrajza:



Védendő érték címe:

**Kunmadaras,
Kálvin út 28-30.**

Helyrajzi száma:

1020/2

Vizsgálat ideje:

2016. március hó

Felvevő személy:

Kiszelovics Ildikó